

Παλαιοϊνδιάνικη (18000 π.Χ – 7000 π.Χ)

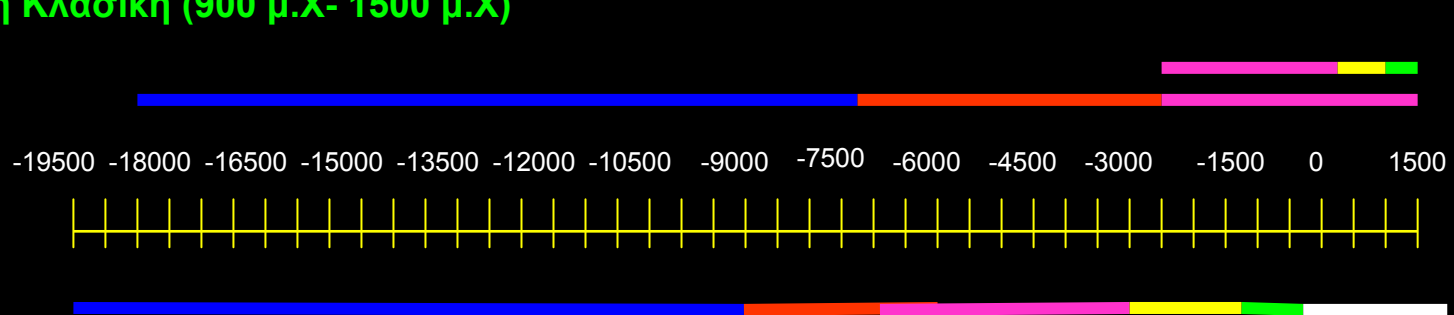
Αρχαϊκή (7000 π.Χ – 2500 π.Χ)

Σχηματισμού (2500 π.Χ – 300 μ.Χ)

Κλασική (300 μ.Χ- 900 μ.Χ)

Ύστερη Κλασική (900 μ.Χ- 1500 μ.Χ)

ΑΜΕΡΙΚΗ



Παλαιολιθική (300000 π.Χ – 9000 π.Χ)

Μεσολιθική (9000 π.Χ – 7000 π.Χ)

Νεολιθική (7000 π.Χ – 3000 π.Χ)

Χαλκοκρατία (3000 π.Χ- 1100 π.Χ)

Σιδήρου (Γεωμετρική) (1100 π.Χ- 700 π.Χ)

ΕΛΛΑΔΑ

Αρχαϊκή (700 π.Χ- 500 π.Χ)

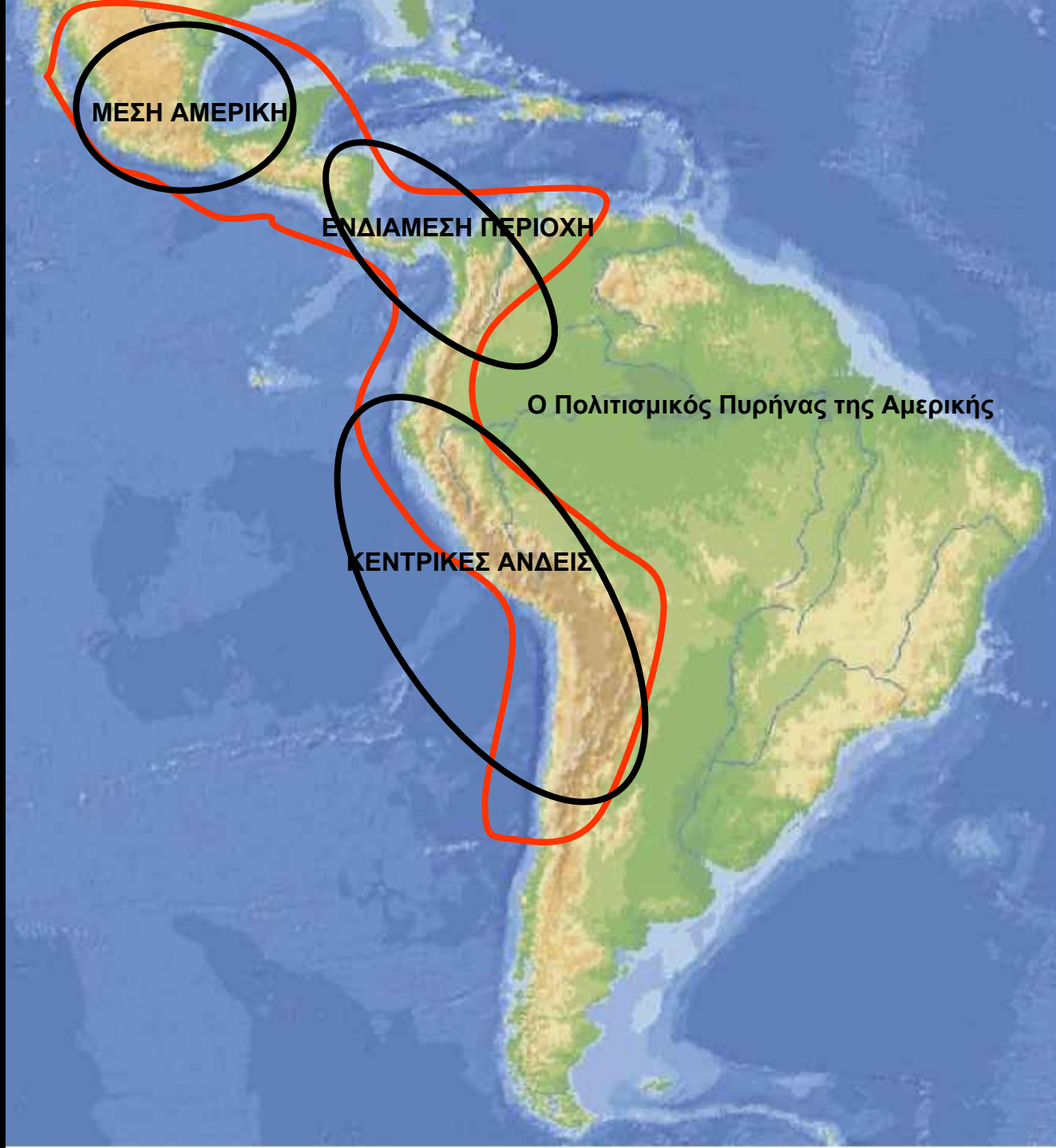
Κλασική (500 π.Χ – 323 π.Χ)

Ελληνιστική (323 π.Χ – 146 π.Χ)

Ρωμαιοκρατία (146 π.Χ. – 330 μ.Χ.)

Βυζαντινή (330 μ.Χ – 1453 μ.Χ.)

* Μόνο για τη Μέση Αμερική και Κεντρικές Ανδεις.



ΜΕΣΗ ΑΜΕΡΙΚΗ

ΕΝΔΙΑΜΕΣΗ ΠΕΡΙΟΧΗ

Ο Πολιτισμικός Πυρήνας της Αμερικής

ΚΕΝΤΡΙΚΕΣ ΑΝΔΕΙΣ



**AMERICA
NUCLEAR**

A satellite-style map of South America and the surrounding oceans. A large, irregular yellow shape highlights a coastal region along the eastern and southern shores of the continent, extending from the Gulf of Guayaquil in Ecuador down to the southern tip of Chile. The text 'ZONA MARGINAL' is overlaid on the map in the central-left area.

ZONA MARGINAL

**AMERICA
NUCLEAR**

ZONA MARGINAL

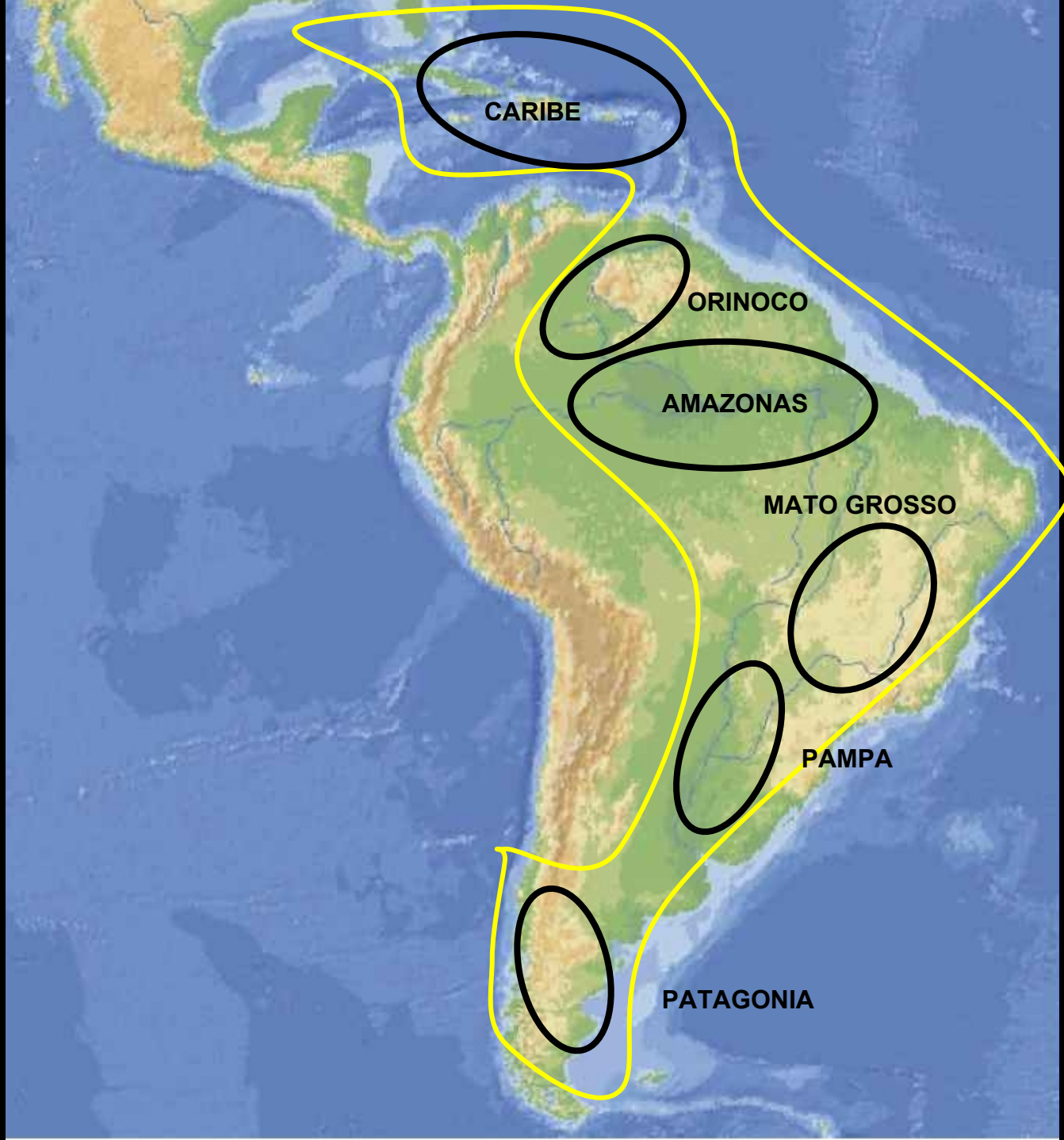




MESOAMERICA

AREA INTERMEDIA

ANDES CENTRALES



CARIBE

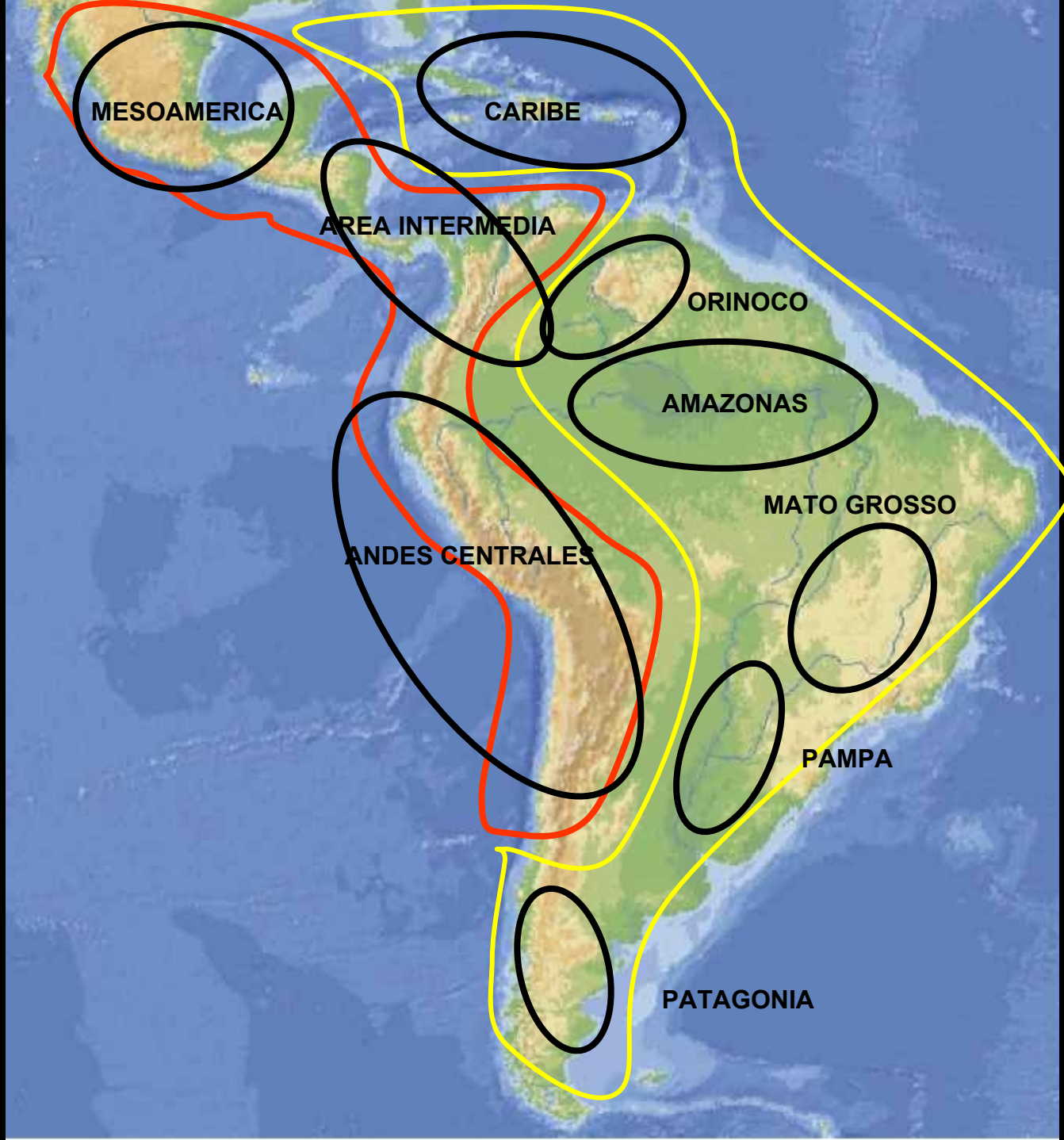
ORINOCO

AMAZONAS

MATO GROSSO

PAMPA

PATAGONIA



MESOAMERICA

CARIBE

AREA INTERMEDIA

ORINOCO

AMAZONAS

MATO GROSSO

ANDES CENTRALES

PAMPA

PATAGONIA

**Παλεοϊνδιάνικη
(20000 π.Χ – 8000 π.Χ)**

Αρχαϊκή
(8000 π.Χ – 2500 π.Χ)

**Περίοδος Σχηματισμού
(2500 π.Χ – 300 μ.Χ)**

Κλασική Περίοδος (300 μ.Χ – 900 μ.Χ)

**Ύστερη Κλασική Περίοδος
(900 μ.Χ – 1500 μ.Χ)**



ΜΕΣΗ ΑΜΕΡΙΚΗ



ΚΕΝΤΡΙΚΕΣ ΑΝΔΕΙΣ